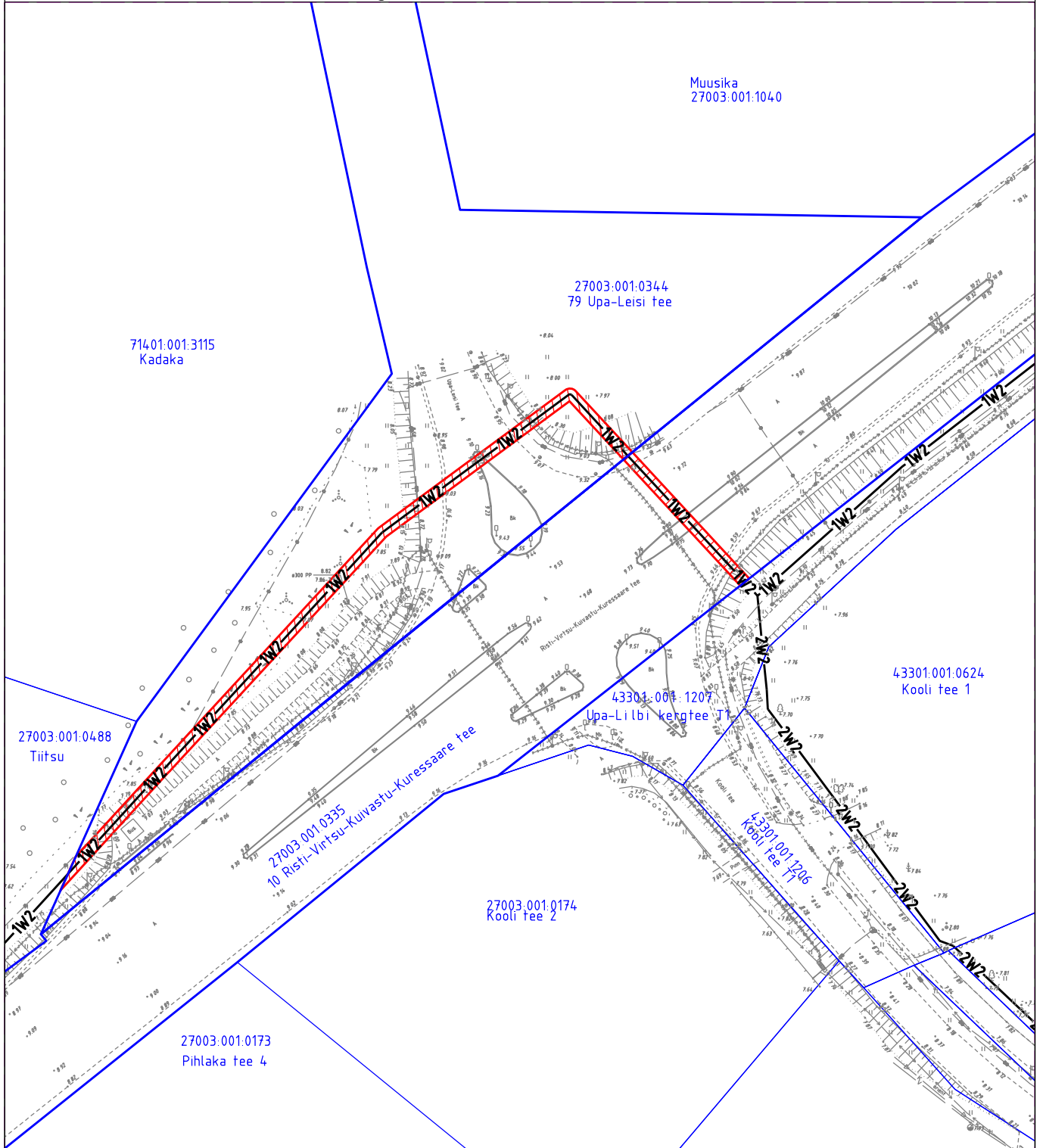






Isikliku kasutusõiguse ala plaan
10 Risti-Virtsu-Kuivastu-Kuessaare tee
Katastritunnus: 27003:001:0335
Registriosa number: 13569850
79 Upa-Leisi tee
Katastritunnus: 27003:001:0344
Registriosa number: 13651850

1:1000, A4
Leht 1



10 Risti-Virtsu-Kuivastu-Kuessaare tee teemaal km-l 138,98; isikliku kasutusõiguse ala 60 m²

79 Upa-Leisi tee teemaal km-l 0,02; isikliku kasutusõiguse ala 273 m²

-  Tingmärgid
-  Kinnistu piir
-  Kasutusõiguse ala
-  Projekteeritud elektri maakaabelliin

M 1:1000
ASENDIPLAANI KOOSTAS:
Tarmo Laur
AS Enersense
Projekteerija
Tel: 5136891
E-post: tarmo.laur@enersense.com